



PREFEITURA MUNICIPAL DE SANTA LUZIA
Secretaria Municipal de Segurança Pública, Trânsito e Transportes

ESTUDO TÉCNICO PARA OPERAÇÃO DOS RADARES - RESOLUÇÃO Nº 798/2020 DO CONTRAN

**ANEXO I- LEVANTAMENTO TÉCNICO - CONTROLADOR DE VELOCIDADE: ESTUDO TÉCNICO
PARA O LOCAL DE INSTALAÇÃO DOS EQUIPAMENTOS**

1 – IDENTIFICAÇÃO DO ÓRGÃO OU ENTIDADE COM CIRCUNSCRIÇÃO SOBRE A VIA:

Razão Social	Secretaria Municipal de Segurança Pública, Trânsito e Transportes
CNPJ	18.715.409/0001-50
Município/UF	Santa Luzia / Minas Gerais
Data início da operação	17/09/2023
Data de elaboração	23/10/2025

2 – CARACTERÍSTICAS DO LOCAL/TRECHO DA VIA:

Endereço: Av. Senhor do Bonfim esquina com Rua Bom Pastor		Município: Santa Luzia / MG			
Coordenadas Geográficas:		Latitude: -19.785531°	Longitude: -43.934426°		
Quantidade de Faixas Fiscalizadas: 02		VMD: 4.908			
Faixa	Via	Sentido	Município > Município	Geometria	
Fx1	Pista Principal	Crescente (SC)	Belo Horizonte > Santa Luzia	Plano	Curva
Fx2	Pista Principal	Crescente (SC)	Belo Horizonte > Santa Luzia	Plano	Curva
Classificação Viária: Via Urbana – Arterial			Tipo de Pista: Pista Dupla		
Trânsito de Vulneráveis:	<input checked="" type="checkbox"/> Crianças		<input checked="" type="checkbox"/> Ciclistas		
	<input checked="" type="checkbox"/> Pessoa com Deficiência		<input checked="" type="checkbox"/> Veículos não motorizados		
	<input checked="" type="checkbox"/> Pedestres		<input type="checkbox"/> Trânsito de animais selvagens		
	Outros:				
Obras de Arte:	<input type="checkbox"/> Passarela		<input type="checkbox"/> Ponte		
	<input type="checkbox"/> Passagem subterrânea		<input type="checkbox"/> Pórtico		
	<input type="checkbox"/> Viaduto		<input type="checkbox"/> Linha Férrea		
	Outras:				



PREFEITURA MUNICIPAL DE SANTA LUZIA
Secretaria Municipal de Segurança Pública, Trânsito e Transportes

ESTUDO TÉCNICO PARA OPERAÇÃO DOS RADARES - RESOLUÇÃO Nº 798/2020 DO CONTRAN

**ANEXO I- LEVANTAMENTO TÉCNICO - CONTROLADOR DE VELOCIDADE: ESTUDO TÉCNICO
PARA O LOCAL DE INSTALAÇÃO DOS EQUIPAMENTOS**

3 – VELOCIDADE:

Velocidade Regulamentada para o local ou trecho de instalação do equipamento (Km/h): 60 km/h

4 – AUTORIDADE DE TRÂNSITO COM CIRCUNSCRIÇÃO SOBRE A VIA:

Nome: Carlos Aparecido da Lomba Pedro

Matrícula nº: 38757

Assinatura:



PREFEITURA MUNICIPAL DE SANTA LUZIA
Secretaria Municipal de Segurança Pública, Trânsito e Transportes

ESTUDO TÉCNICO PARA OPERAÇÃO DOS RADARES - RESOLUÇÃO Nº 798/2020 DO CONTRAN

**ANEXO I- LEVANTAMENTO TÉCNICO - CONTROLADOR DE VELOCIDADE: ESTUDO TÉCNICO
PARA O LOCAL DE INSTALAÇÃO DOS EQUIPAMENTOS**

RELATÓRIO FOTOGRÁFICO



Sentido Crescente



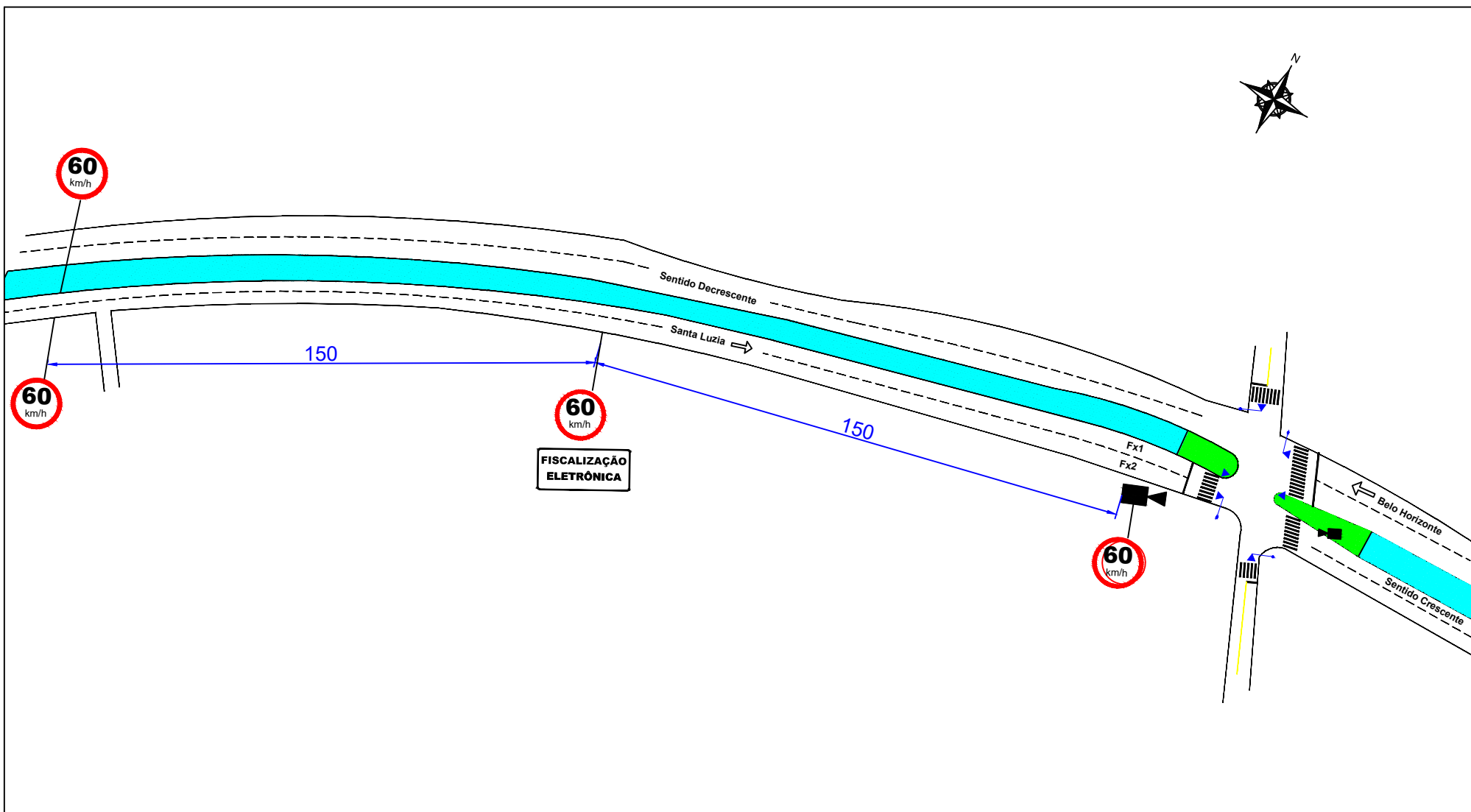
PREFEITURA MUNICIPAL DE SANTA LUZIA
Secretaria Municipal de Segurança Pública, Trânsito e Transportes



ESTUDO TÉCNICO PARA OPERAÇÃO DOS RADARES - RESOLUÇÃO Nº 798/2020 DO CONTRAN

**ANEXO I- LEVANTAMENTO TÉCNICO - CONTROLADOR DE VELOCIDADE: ESTUDO TÉCNICO
PARA O LOCAL DE INSTALAÇÃO DOS EQUIPAMENTOS**

VISTA AÉREA DO LOCAL ANTES DA INSTALAÇÃO





	 <div>PREFEITURA SANTA LUZIA</div>	PREFEITURA MUNICIPAL DE SANTA LUZIA				
		LEVANTAMENTO TÉCNICO PARA OPERAÇÃO DOS RADARES				
		INSTALAÇÃO CONTROLADORES FIXOS DE AVANÇO DE SINAL VERMELHO + MÓDULO DE PARADA SOBRE FAIXAS DE PEDESTRES - CROQUI				
		LOCAL DO EQUIPAMENTO			COORDENADAS GEOGRÁFICAS	
		Av. Senhor do Bonfim esquina com Rua Bom Pastor - Santa Luzia/MG				
EMPRESA	SITRAN SINALIZAÇÃO DE TRÂNSITO INDUSTRIAL LTDA.	TIPO DO EQUIPAMENTO	MARCA	MODELO	Latitude	Longitude
		AVANÇO DE SINAL VERMELHO + PARADA SOBRE FAIXA	PERKONS	SMARTPK		
					ESCALA S/E	-19.785531°